
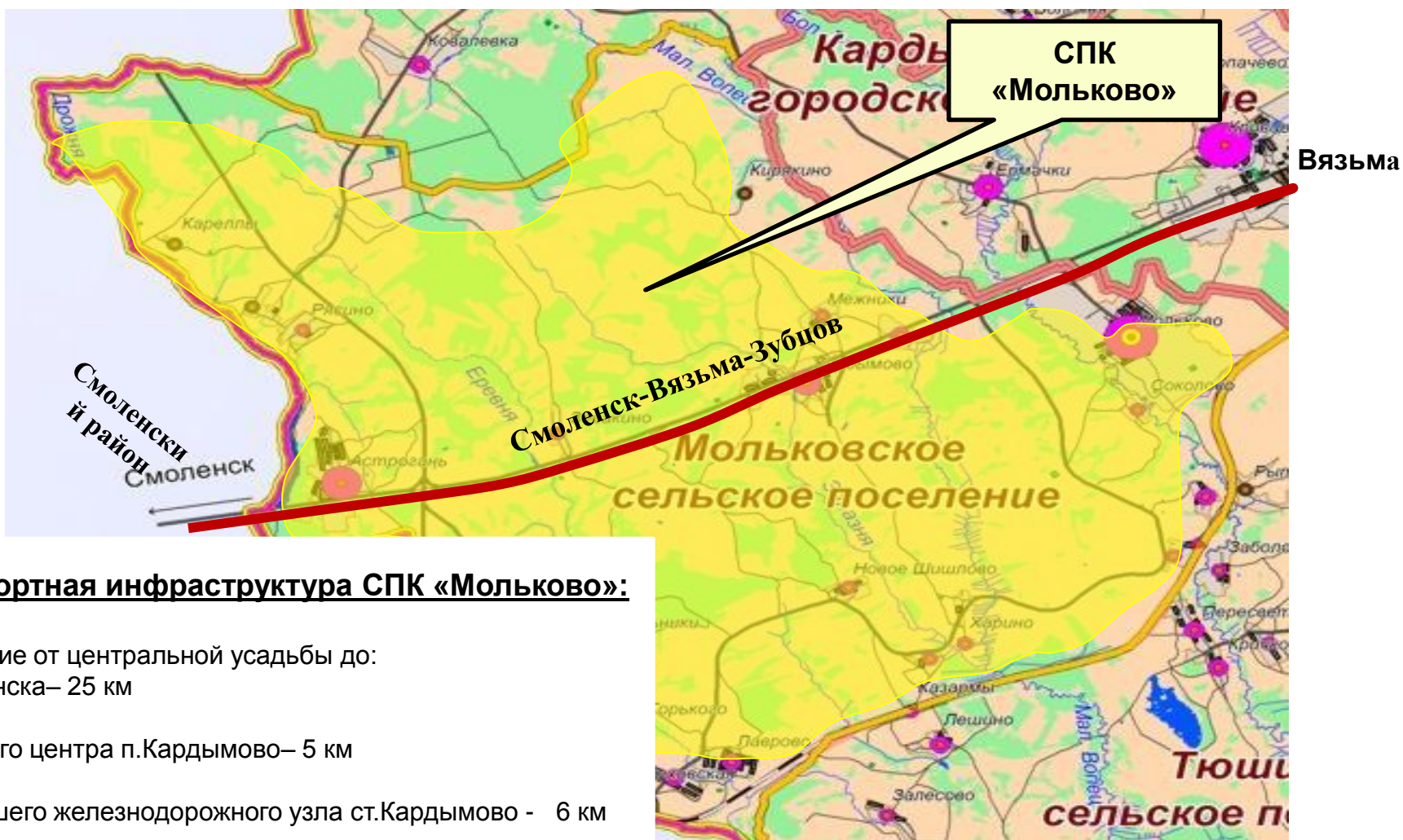




Имущественные КОМПЛЕКСЫ



Инвестиционная площадка № 67-10-32 «СПК «Мольково»»



Транспортная инфраструктура СПК «Мольково»:

Расстояние от центральной усадьбы до:

- г. Смоленска – 25 км
- районного центра п. Кардымово – 5 км
- ближайшего железнодорожного узла ст. Кардымово - 6 км
- автодороги «Смоленск- Вязьма- Зубцов» - до 1 км
- автотрассы М-1 - 22 км

Инвестиционная площадка № 67-10-32 «СПК «Мольково»

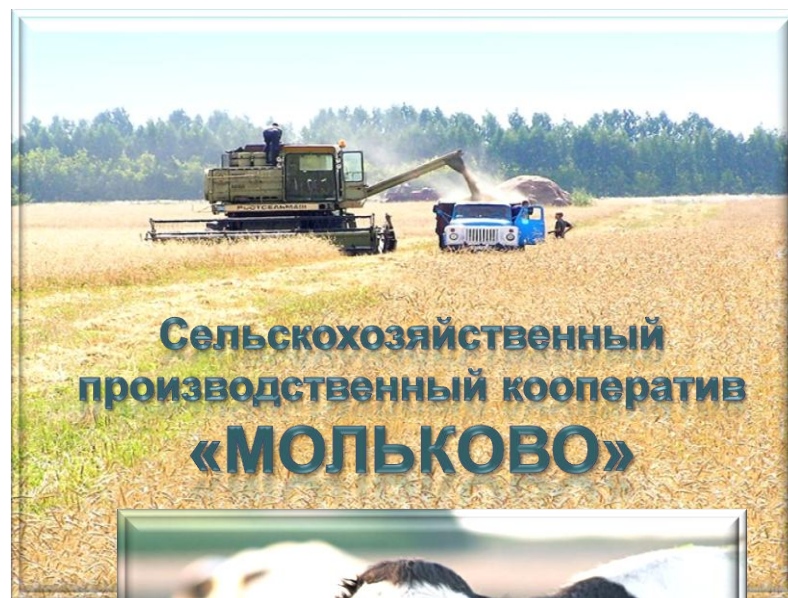
Сооружения, имущественные комплексы

Ферма действующая	2
Ферма недействующая	3
Телятник	1
Склад	3
Пункт технического обслуживания	1
Пилорама	1
Склад со столярным станком	1
Здание детского сада	1

Инженерно -техническая инфраструктура

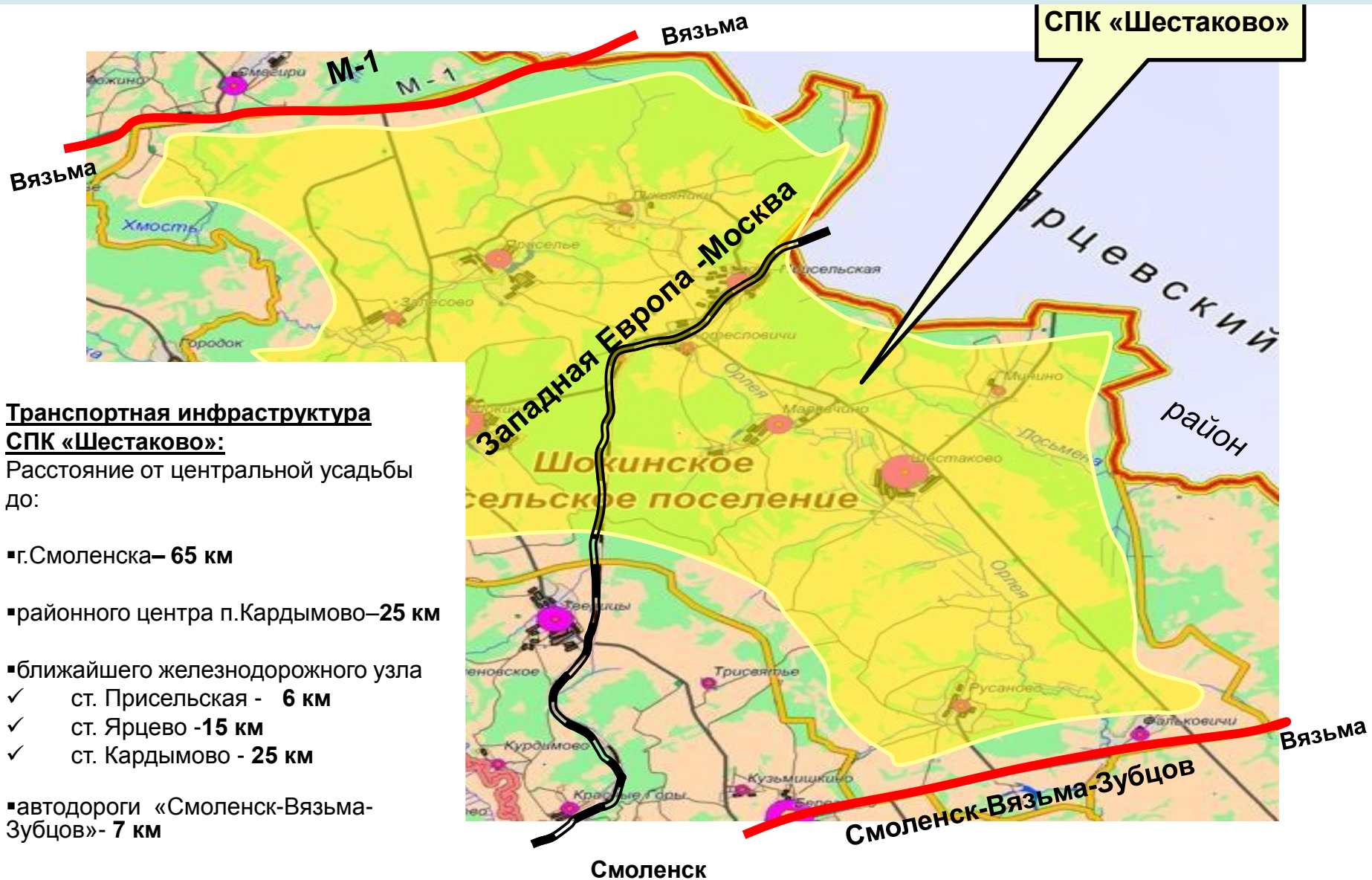
Газификация	д. Мольково
Водоснабжение	2 скважины, водонапорная башня
Электрификация	все объекты электрифицированы

Поголовье крупного рогатого скота, голов	200
в т.ч. коров	150
Площадь обрабатываемых земель, га	1300
Площадь зерновых, га	150



**Основные продукты - молоко, мясо КРС,
дополнительные- зерно.**

Инвестиционная площадка № 67-10-20 «СПК «Шестаково»



Транспортная инфраструктура

СПК «Шестаково»:

Расстояние от центральной усадьбы до:

- г. Смоленска – 65 км
- районного центра п. Кардымово – 25 км
- ближайшего железнодорожного узла
 - ✓ ст. Присельская - 6 км
 - ✓ ст. Ярцево - 15 км
 - ✓ ст. Кардымово - 25 км
- автодороги «Смоленск-Вязьма-Зубцов» - 7 км

Инвестиционная площадка № 67-10-20 «СПК «Шестаково»

Сельскохозяйственный
производственный кооператив
«ШЕСТАКОВО»




Инженерно -техническая инфраструктура

Газификация	д.Шестаково, точка подключения – 600 м от с/х сооружений
Водоснабжение	водонапорная башня
Электрификация	все объекты электрифицированы

Поголовье крупного рогатого скота, голов	230
в т.ч. коров	170
Площадь обрабатываемых земель, га	800
Площадь зерновых, га	150

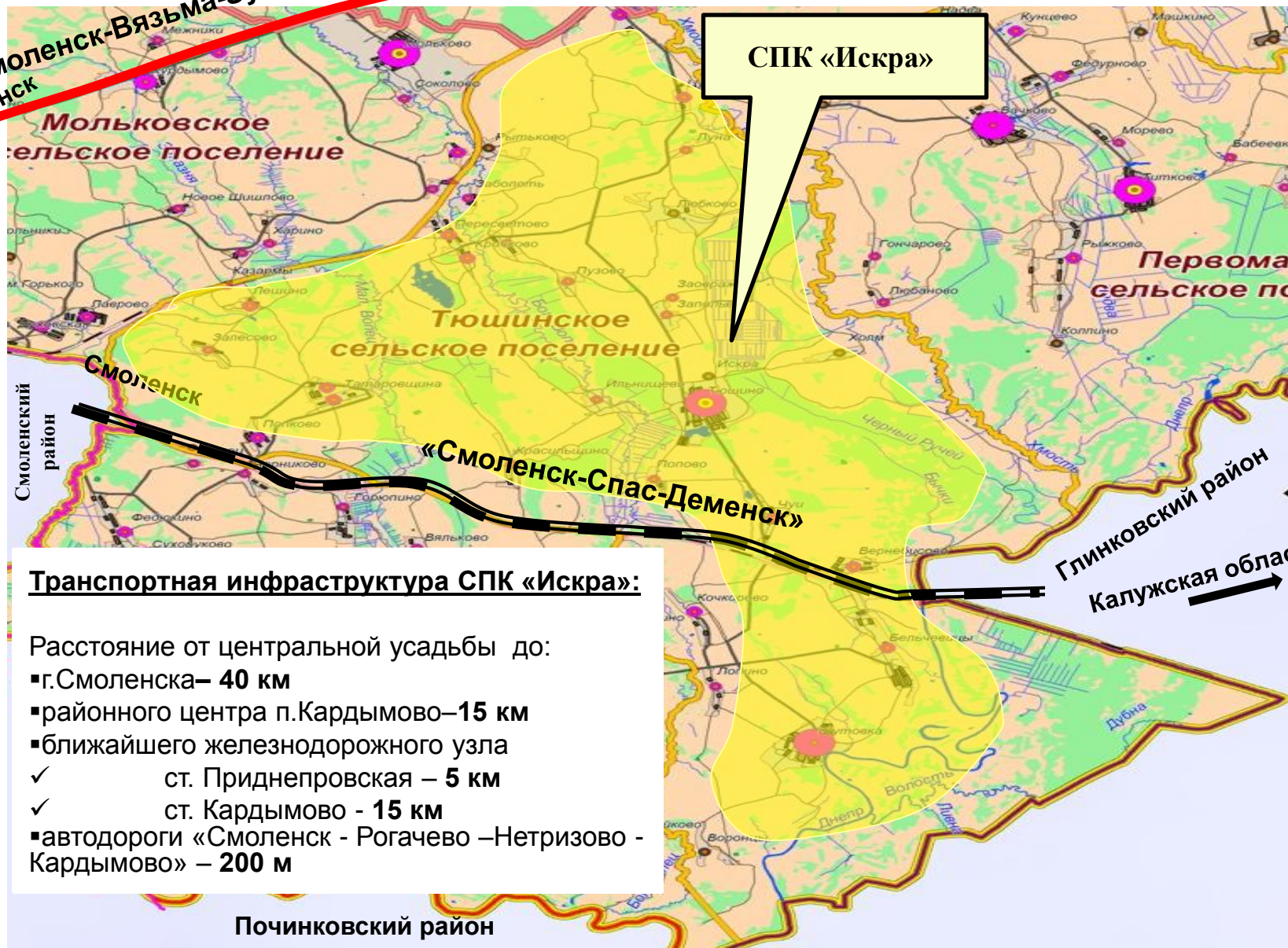
Наименование здания, сооружения	Площадь м2	Длина, ширина, сетка колонн	Этажность	Высота этажа, м	Строительный материал конструкций	Степень износа %	Возможность расширения	Использования в настоящее время
Свиноферма	3000	3 по 50*20	1	4	кирпич	50	Да	Свободно
Коровник	1500	50*30	1	4	кирпич	60	Да	Действующая
Телятник	2000	2 по 50*30	1	4	кирпич	60	Да	Свободно



Основные продукты -
молоко, мясо КРС,
дополнительные- зерно.

Инвестиционная площадка № 67-10-11 «СПК «Искра»

Смоленск-Вязьма-Зубцов
Смоленск



Транспортная инфраструктура СПК «Искра»:

Расстояние от центральной усадьбы до:

- г.Смоленска— **40 км**
- районного центра п.Кардымово—**15 км**
- ближайшего железнодорожного узла
 - ✓ ст. Приднепровская – **5 км**
 - ✓ ст. Кардымово - **15 км**
- автодороги «Смоленск - Рогачево –Нетризово - Кардымово» – **200 м**

Инвестиционная площадка № 67-10-11 «СПК «Искра»



Инженерно -техническая инфраструктура

Газификация	д.Тюшино, точка подключения -500 м от с/х сооружений
Водоснабжение	водонапорная башня
Электрификация	все объекты электрифицированы

Наименование здания, сооружения	Площадь м2	Длина, ширина, сетка колонн	Этажность	Высота этажа, м	Строительный материал конструкций	Степень износа, %	Возможность расширения	Использование в настоящее время
Скотный двор	1050	15x70	1	2,5	кирпич	70	есть	используется
Телятник	1400	20x70	1	2,5	кирпич	70	есть	используется
Откормочная площадка	5000	50x100			Металл	70	есть	Не используется



Основные продукты - молоко, мясо КРС, дополнительные- зерно.

Инвестиционная площадка № 67-10-42 «Подсобное хозяйство завода «Измеритель»»



Местонахождение: Кардымовский район, д.Попково

Форма собственности: частная

Общая площадь земельного участка:
485 га

На территории подсобного хозяйства находятся следующие объекты недвижимости:

- 1) Здание администрации подсобного хозяйства
- 2) Свинарник для откорма-1 этажное, общая площадь - 1141,2 кв.м,
- 3) Свинарник для откорма- 1 этажный, общая площадь - 1248,1 кв.м
- 4) Зерно и кормохранилище- 1 этажное, общая площадь - 612,1 кв.м,
- 5) Пункт техобслуживания - 2-х этажное, общая площадь 508,7 кв.м,
- 6) Склад ГСМ
- 7) Гараж для сельхозмашин - 1 этажное, общая площадь - 540,6 кв.,м,
- 8) Крытый зерноток - 1 этажное, общая площадь - 632,2 кв.м,
- 9) Артезианская скважина - 1 этажное, общая площадь - 13,9 кв.м,
- 10) Артезианская скважина - наземная часть - 8,6 кв.м, глубина скважины - 110,0 м,

Инвестиционная площадка № 67-10-42 «Подсобное хозяйство завода «Измеритель»»



Наименование: Здание администрации подсобного хозяйства

Местонахождение:
Кардымовский район, д.Попково



Инвестиционная площадка № 67-10-42 «Подсобное хозяйство завода «Измеритель»»



Наименование: Свинарник для откорма-1

Местонахождение: Кардымовский район, д.Попково

Площадь: 1141,2 кв.м.



Инвестиционная площадка № 67-10-42 «Подсобное хозяйство завода «Измеритель»»

Наименование: Свинарник для
откорма-2

Местонахождение:
Кардымовский район, д.Попково

Площадь: 1248,1,2 кв.м.



Инвестиционная площадка № 67-10-42 «Подсобное хозяйство завода «Измеритель»»



Наименование: Зерно- и
кормохранилище

Местонахождение:

Кардымовский район, д.Попково

Площадь: 612,1 кв.м.



Инвестиционная площадка № 67-10-42 «Подсобное хозяйство завода «Измеритель»»



Наименование: Пункт
техобслуживания

Местонахождение:
Кардымовский район, д.Попково

Площадь: 508,7 кв.м.



Инвестиционная площадка № 67-10-42 «Подсобное хозяйство завода «Измеритель»»

Наименование: Склад ГСМ

Местонахождение:

Кардымовский район, д.Попково



Инвестиционная площадка № 67-10-42 «Подсобное хозяйство завода «Измеритель»»



Наименование: Гараж для сельхозмашин

Местонахождение: Кардымовский район, д. Попково

Площадь: 540,6 кв.м.



Инвестиционная площадка № 67-10-42 «Подсобное хозяйство завода «Измеритель»»

Наименование: Зерноток крытый

Местонахождение:

Кардымовский район, д. Попково

Площадь: 632,2 кв.м.

